

The cross-section profile shows the road surface elevation (in feet) across a horizontal distance. The profile is defined by a red line representing the existing ground surface and a blue line representing the proposed road surface. The road surface is shown with a 6.0% slope on the left side and a 3.0% slope on the right side. The elevation data points are as follows:

| Stationing (ft) | Existing Ground Surface (ft) | Proposed Road Surface (ft) |
|-----------------|------------------------------|----------------------------|
| 92.80           | 92.80                        | 92.80                      |
| 94.34           | 94.34                        | 94.34                      |
| 94.48           | 94.48                        | 94.48                      |
| 92.93           | 92.93                        | 92.93                      |

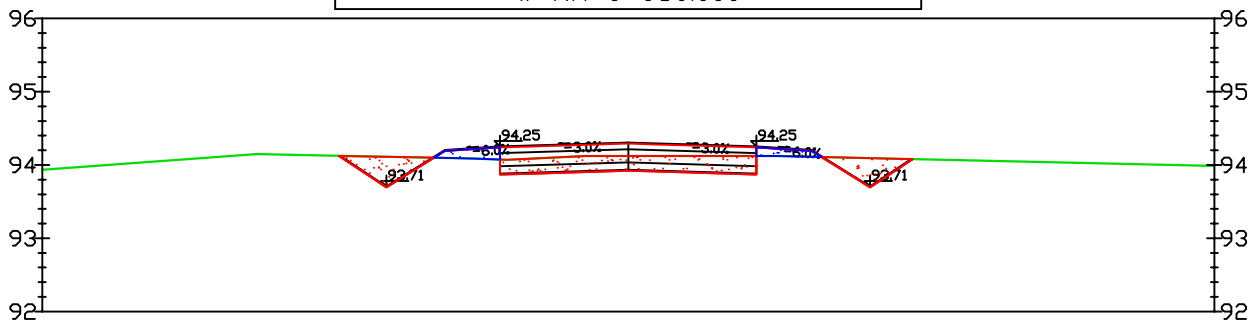
|                   |       |       |       |       |
|-------------------|-------|-------|-------|-------|
| Odsunięcia od osi | 8,08  | -6,19 | 0,00  | 2,50  |
| Rzędne drogi      | 99,97 | 94,34 | 94,53 | 94,43 |
| Rzędne terenu     | 94,69 | 94,30 | 94,26 | 94,20 |

[illegible]

|                   |       |       |       |       |       |       |
|-------------------|-------|-------|-------|-------|-------|-------|
| Odsunięcia od osi | -6,08 | -5,75 | -3,74 | 0,00  | 2,24  | 3,22  |
| Rzędne drogi      | 94,08 | 94,08 | 94,32 | 94,43 | 94,35 | 94,35 |
| Rzędne terenu     | 94,29 | 94,28 | 94,56 | 94,21 | 94,20 | 94,28 |

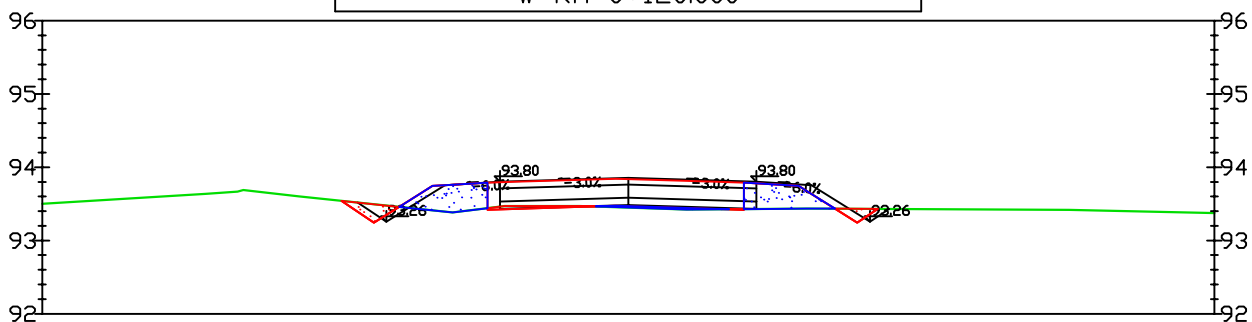


Droga leśna-dojazd pożarowy nr 2  
w km 0+080.000



|                   |       |       |       |       |       |
|-------------------|-------|-------|-------|-------|-------|
| Odsunięcia od osi | 0.00  | -2.50 | 0.00  | 2.35  | 0.00  |
| Rzędne drogi      |       | 94.19 | 94.29 | 94.20 |       |
| Rzędne terenu     | 93.99 | 94.10 | 94.12 | 94.11 | 93.99 |

Droga leśna-dojazd pożarowy nr 2  
w km 0+120.000



|                   |       |       |       |       |       |
|-------------------|-------|-------|-------|-------|-------|
| Odsunięcia od osi | 0.00  | -2.50 | 0.00  | 2.33  | 0.00  |
| Rzędne drogi      |       | 93.75 | 93.84 | 93.74 |       |
| Rzędne terenu     | 93.56 | 93.39 | 93.45 | 93.44 | 93.56 |



BIURO STUDIÓW I PROJEKTÓW LEŚNICTWA  
90-508 Łódź, ul Gdańska 112

Temat: Projekt wykonawczy budowy drogi leśnej-dojazd pożarowy

Data  
09.2022 r.

Obiekt: Droga leśna-dojazd pożarowy nr 2 w odz. nr 27,13  
Leśnictwa Kwiatki, Olszyna Dąbrowa o dt.1550,00 mb  
w km 0+000,00 - 1+550,00

Skala  
1:100

Branża: Drogowa

Nr rys. 5.2

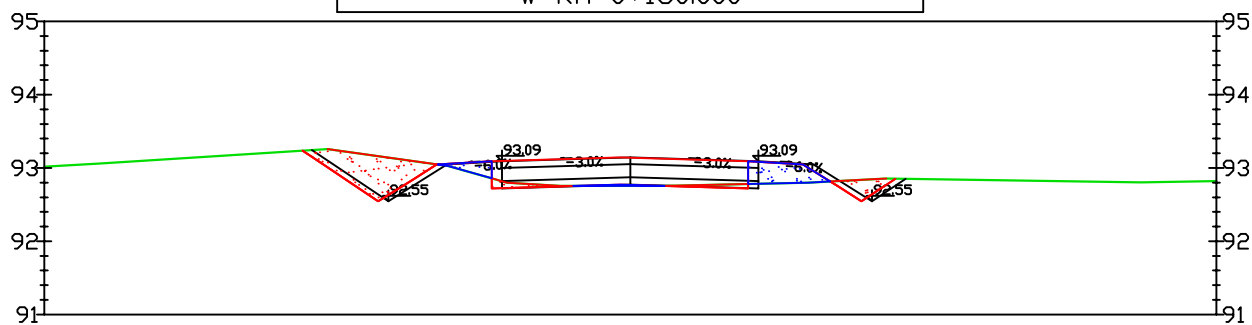
Tytuł rysunku: Przekroje poprzeczne

mgr inż. Jan Moreń

Upr. bud. nr  
298/89/WŁ

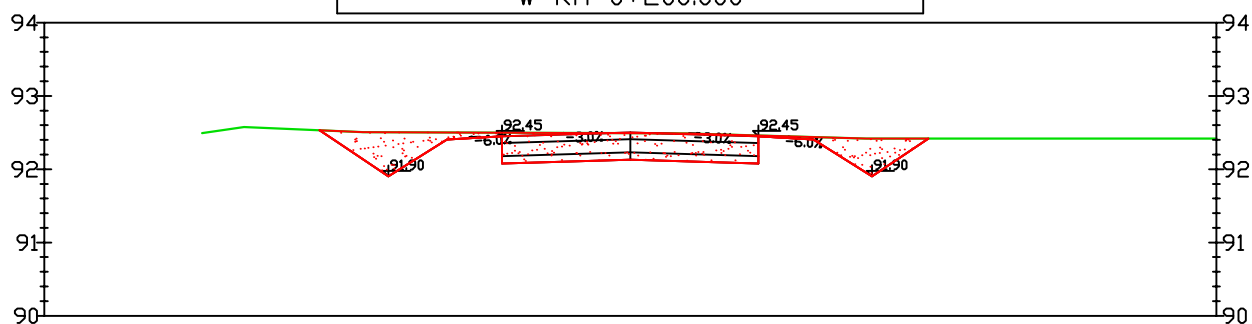
Podpis

Droga leśna-dojazd pożarowy nr 2  
w km 0+160.000



|                   |       |       |       |       |       |
|-------------------|-------|-------|-------|-------|-------|
| Odsunięcia od osi | 0.00  | -2.33 | 0.00  | 2.36  | 0.00  |
| Rzędne drogi      |       | 93.06 | 93.14 | 93.05 |       |
| Rzędne terenu     | 92.82 | 92.98 | 92.76 | 92.80 | 92.82 |

Droga leśna-dojazd pożarowy nr 2  
w km 0+200.000



|                   |      |       |       |       |       |
|-------------------|------|-------|-------|-------|-------|
| Odsunięcia od osi | 0.00 | -2.50 | 0.00  | 2.50  | 0.00  |
| Rzędne drogi      |      | 92.40 | 92.50 | 92.40 |       |
| Rzędne terenu     |      | 92.50 | 92.49 | 92.44 | 92.45 |



BIURO STUDIÓW I PROJEKTÓW LEŚNICTWA  
90-508 Łódź, ul Gdańska 112

Temat: Projekt wykonawczy budowy drogi leśnej-dojazd pożarowy

Data  
09.2022 r.

Obiekt: Droga leśna-dojazd pożarowy nr 2 w odz. nr 27,13  
Leśnictwa Kwiatki, Olszyna Dąbrowa o dt.1550,00 mb  
w km 0+000,00 - 1+550,00

Skala  
1:100

Branża: Drogowa

Nr rys. 5.3

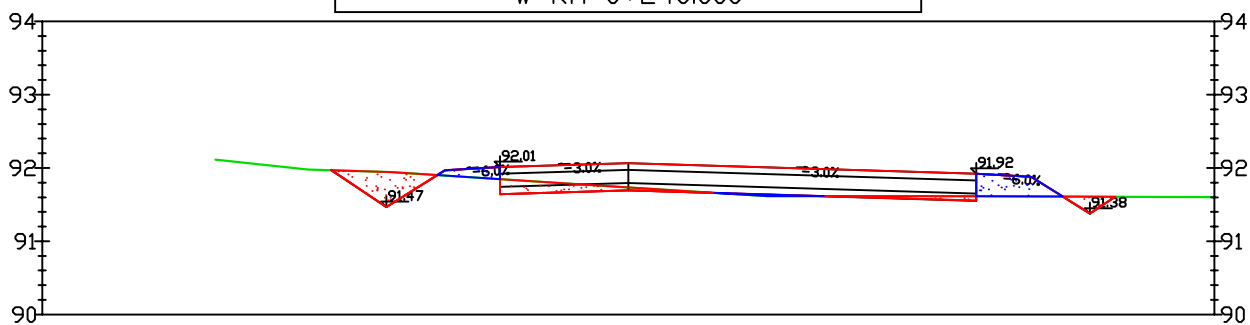
Tytuł rysunku: Przekroje poprzeczne

mgr inż. Jan Moreń

Upr. bud. nr  
298/89/WŁ

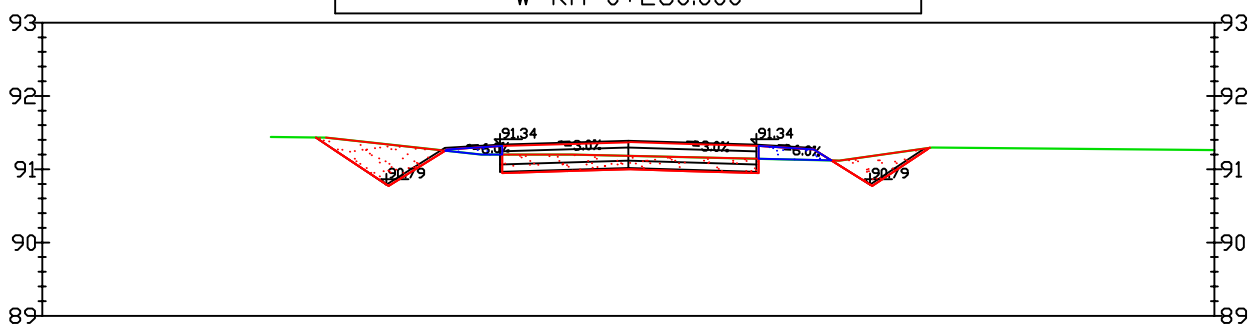
Podpis

Droga leśna-dojazd pożarowy nr 2  
w km 0+240.000



|                   |      |       |       |       |       |       |
|-------------------|------|-------|-------|-------|-------|-------|
| Odsunięcia od osi | 0.00 | -2.50 | 0.00  | 3.91  | 6.16  | 0.00  |
| Rzędne drogi      |      | 91.97 | 92.07 | 91.95 | 91.47 |       |
| Rzędne terenu     |      | 91.90 | 91.74 | 91.62 | 91.61 | 91.66 |

Droga leśna-dojazd pożarowy nr 2  
w km 0+280.000



|                   |      |       |       |       |       |
|-------------------|------|-------|-------|-------|-------|
| Odsunięcia od osi | 0.00 | -2.06 | 0.00  | 2.12  | 0.00  |
| Rzędne drogi      |      | 91.30 | 91.37 | 91.30 |       |
| Rzędne terenu     |      | 91.21 | 91.18 | 91.13 | 91.26 |



BIURO STUDIÓW I PROJEKTÓW LEŚNICTWA  
90-508 Łódź, ul Gdańska 112

Temat: Projekt wykonawczy budowy drogi leśnej-dojazd pożarowy

Data  
09.2022 r.

Obiekt: Droga leśna-dojazd pożarowy nr 2 w odz. nr 27,13  
Leśnictwa Kwiatki, Olszyna Dąbrowa o dt.1550,00 mb  
w km 0+000,00 - 1+550,00

Skala  
1:100

Branża: Drogowa

Nr rys. 5.4

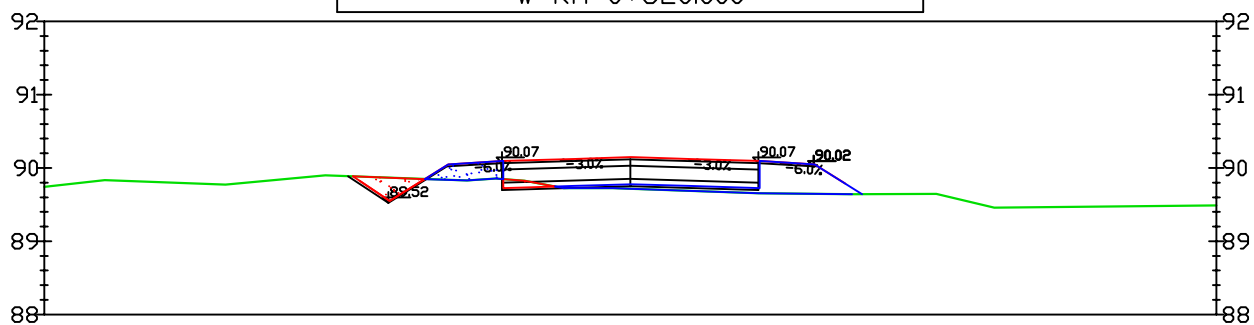
Tytuł rysunku: Przekroje poprzeczne

mgr inż. Jan Moreń

Upr. bud. nr  
298/89/WŁ

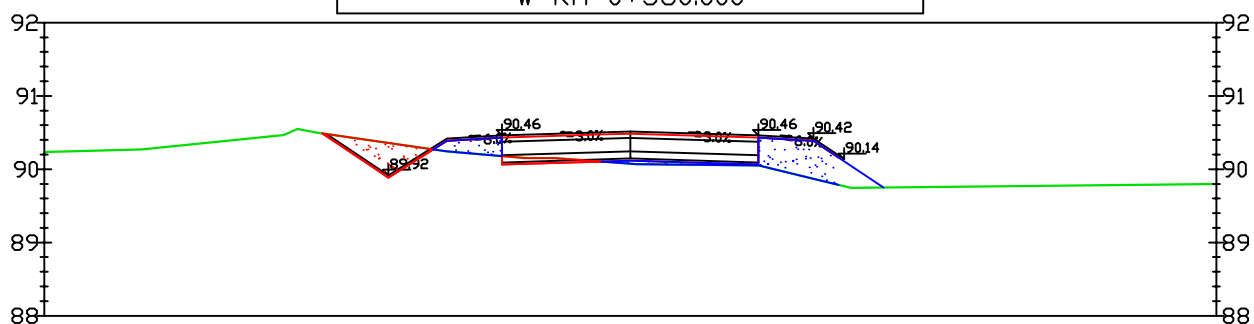
Podpis

Droga leśna-dojazd pożarowy nr 2  
w km 0+320.000



|                   |       |       |       |       |       |
|-------------------|-------|-------|-------|-------|-------|
| Odsunięcia od osi | 0.00  | -2.07 | 0.00  | 2.18  | 0.00  |
| Rzędne drogi      |       | 90.07 | 90.15 | 90.07 |       |
| Rzędne terenu     | 89.52 | 89.84 | 89.71 | 89.65 | 89.49 |

Droga leśna-dojazd pożarowy nr 2  
w km 0+360.000



|                   |       |       |       |       |       |       |
|-------------------|-------|-------|-------|-------|-------|-------|
| Odsunięcia od osi | 0.00  | -4.64 | -2.33 | 0.00  | 2.33  | 0.00  |
| Rzędne drogi      |       | 90.78 | 90.40 | 90.49 | 90.40 |       |
| Rzędne terenu     | 89.50 | 90.51 | 90.23 | 90.08 | 89.91 | 89.68 |



BIURO STUDIÓW I PROJEKTÓW LEŚNICTWA  
90-508 Łódź, ul Gdańska 112

Temat: Projekt wykonawczy budowy drogi leśnej-dojazd pożarowy

Data  
09.2022 r.

Obiekt: Droga leśna-dojazd pożarowy nr 2 w odz. nr 27,13  
Leśnictwa Kwiatki, Olszyna Dąbrowa o dt.1550,00 mb  
w km 0+000,00 - 1+550,00

Skala  
1:100

Branża: Drogowa

Nr rys. 5.5

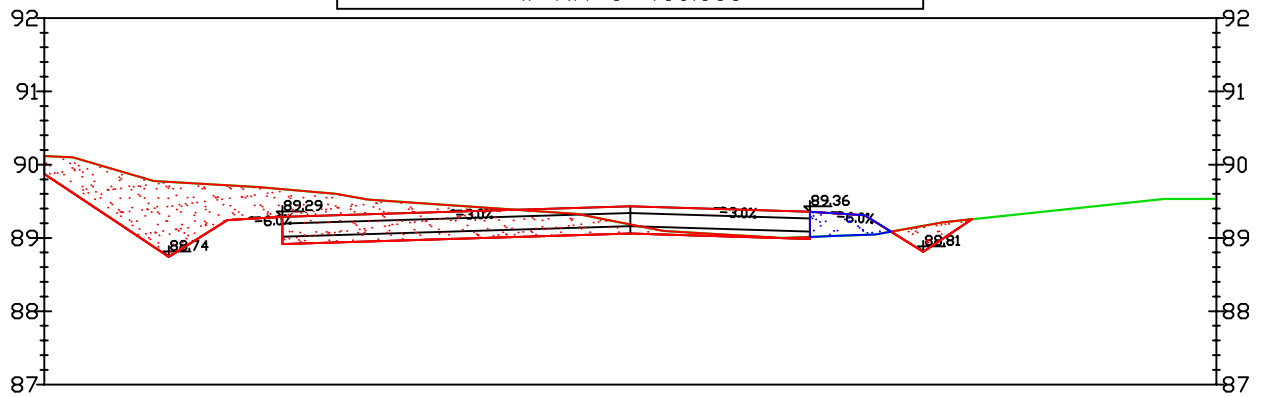
Tytuł rysunku: Przekroje poprzeczne

mgr inż. Jan Moreń

Upr. bud. nr  
298/89/WŁ

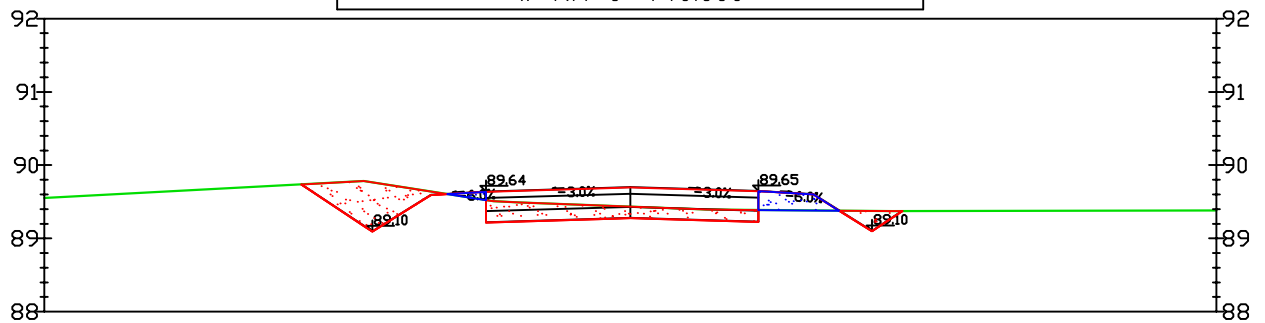
Podpis

Droga leśna-dojazd pożarowy nr 2  
w km 0+400.000



|                   |       |       |       |       |       |       |
|-------------------|-------|-------|-------|-------|-------|-------|
| Odsunięcia od osi | 8.00  | -7.05 | -4.75 | 0.00  | 2.45  | 8.00  |
| Rzędne drogi      | 89.87 | 89.24 | 89.29 | 89.43 | 89.36 | 89.83 |
| Rzędne terenu     | 88.12 | 89.94 | 89.66 | 89.18 | 89.01 | 89.63 |

Droga leśna-dojazd pożarowy nr 2  
w km 0+440.000



|                   |       |       |       |       |       |       |
|-------------------|-------|-------|-------|-------|-------|-------|
| Odsunięcia od osi | 8.00  | -4.27 | -2.08 | 0.00  | 2.50  | 8.00  |
| Rzędne drogi      |       | 89.59 | 89.63 | 89.70 | 89.60 |       |
| Rzędne terenu     | 89.55 | 89.75 | 89.54 | 89.43 | 89.38 | 89.58 |



BIURO STUDIÓW I PROJEKTÓW LEŚNICTWA  
90-508 Łódź, ul Gdańska 112

Temat: Projekt wykonawczy budowy drogi leśnej-dojazd pożarowy

Data  
09.2022 r.

Obiekt: Droga leśna-dojazd pożarowy nr 2 w odz. nr 27,13  
Leśnictwa Kwiatki, Olszyna Dąbrowa o dt.1550,00 mb  
w km 0+000,00 - 1+550,00

Skala  
1:100

Branża: Drogowa

Nr rys. 5.6

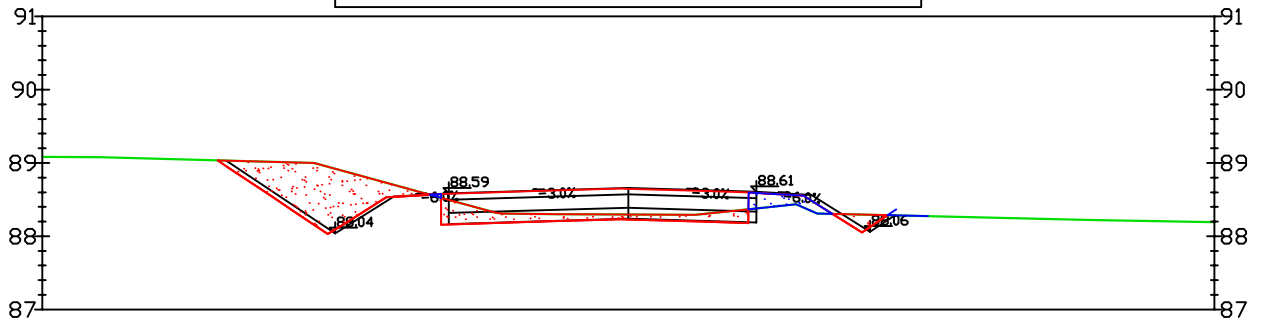
Tytuł rysunku: Przekroje poprzeczne

mgr inż. Jan Moreń

Upr. bud. nr  
298/89/WŁ

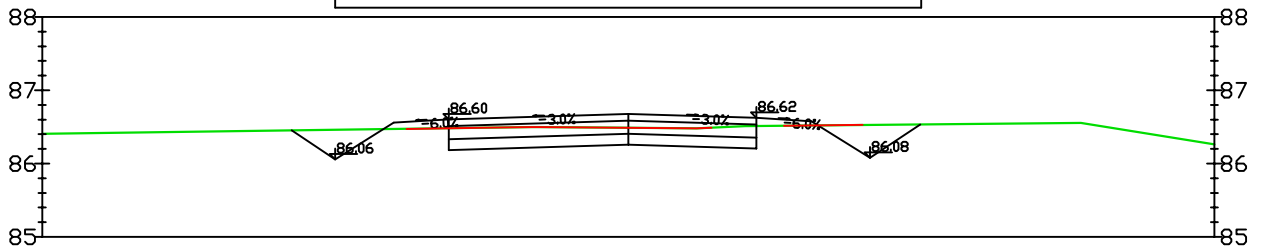
Podpis

Droga leśna-dojazd pożarowy nr 2  
w km 0+480.000



|                   |       |       |       |       |       |       |
|-------------------|-------|-------|-------|-------|-------|-------|
| Odsunięcia od osi | 0.00  | -4.57 | -2.55 | 0.00  | 2.39  | 0.00  |
| Rzędne drogi      |       | 88.34 | 88.59 | 88.45 | 88.55 |       |
| Rzędne terenu     | 88.98 | 89.01 | 88.52 | 88.30 | 88.39 | 88.19 |

Droga leśna-dojazd pożarowy nr 2  
w km 0+520.000



|                   |       |       |       |       |       |
|-------------------|-------|-------|-------|-------|-------|
| Odsunięcia od osi | 0.00  | -3.03 | 0.00  | 2.06  | 0.00  |
| Rzędne drogi      |       | 86.70 | 86.75 | 86.56 |       |
| Rzędne terenu     | 86.41 | 86.47 | 86.49 | 86.52 | 86.56 |



BIURO STUDIÓW I PROJEKTÓW LEŚNICTWA  
90-508 Łódź, ul Gdańska 112

Temat: Projekt wykonawczy budowy drogi leśnej-dojazd pożarowy

Data  
09.2022 r.

Obiekt: Droga leśna-dojazd pożarowy nr 2 w odz. nr 27,13  
Leśnictwa Kwiatki, Olszyna Dąbrowa o dt.1550,00 mb  
w km 0+000,00 - 1+550,00

Skala  
1:100

Branża: Drogowa

Nr rys. 5.7

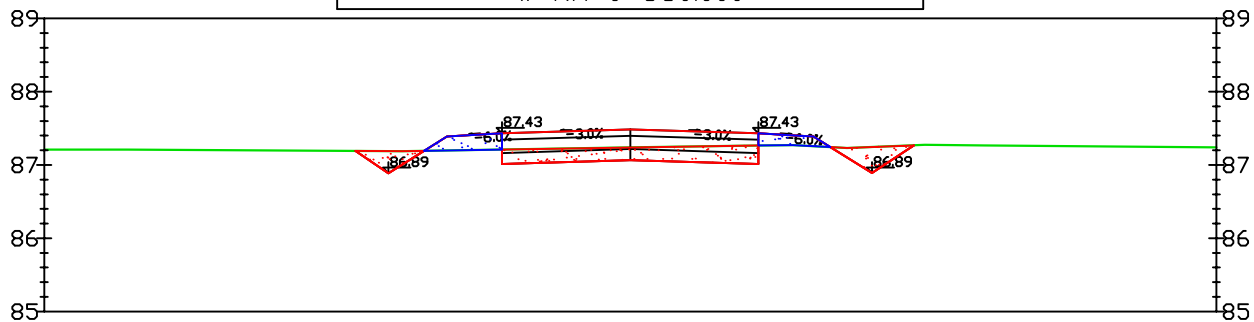
Tytuł rysunku: Przekroje poprzeczne

mgr inż. Jan Moreń

Upr. bud. nr  
298/89/WŁ

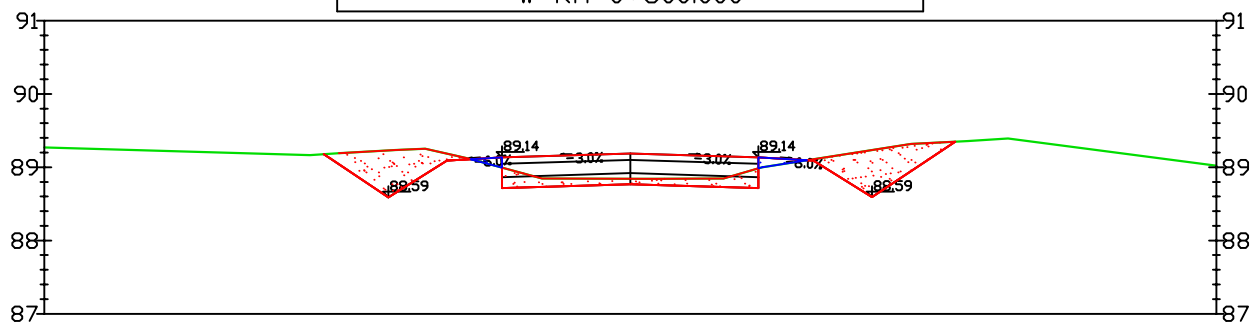
Podpis

Droga leśna-dojazd pożarowy nr 2  
w km 0+560.000



|                   |       |       |       |       |       |
|-------------------|-------|-------|-------|-------|-------|
| Odsunięcia od osi | 0.00  | -2.50 | 0.00  | 2.25  | 0.00  |
| Rzędne drogi      |       | 87.39 | 87.49 | 87.40 |       |
| Rzędne terenu     | 87.51 | 87.20 | 87.24 | 87.27 | 87.24 |

Droga leśna-dojazd pożarowy nr 2  
w km 0+600.000



|                   |       |       |       |       |       |
|-------------------|-------|-------|-------|-------|-------|
| Odsunięcia od osi | 0.00  | -2.50 | 0.00  | 2.50  | 0.00  |
| Rzędne drogi      |       | 89.09 | 89.19 | 89.09 |       |
| Rzędne terenu     | 89.32 | 89.18 | 88.84 | 89.11 | 89.05 |



BIURO STUDIÓW I PROJEKTÓW LEŚNICTWA  
90-508 Łódź, ul Gdańska 112

Temat: Projekt wykonawczy budowy drogi leśnej-dojazd pożarowy

Data  
09.2022 r.

Obiekt: Droga leśna-dojazd pożarowy nr 2 w odz. nr 27,13  
Leśnictwa Kwiatki, Olsztyńskiego Parku Narodowego o dt.1550,00 mb  
w km 0+000,00 - 1+550,00

Skala  
1:100

Branża: Drogowa

Nr rys. 5.8

Tytuł rysunku: Przekroje poprzeczne

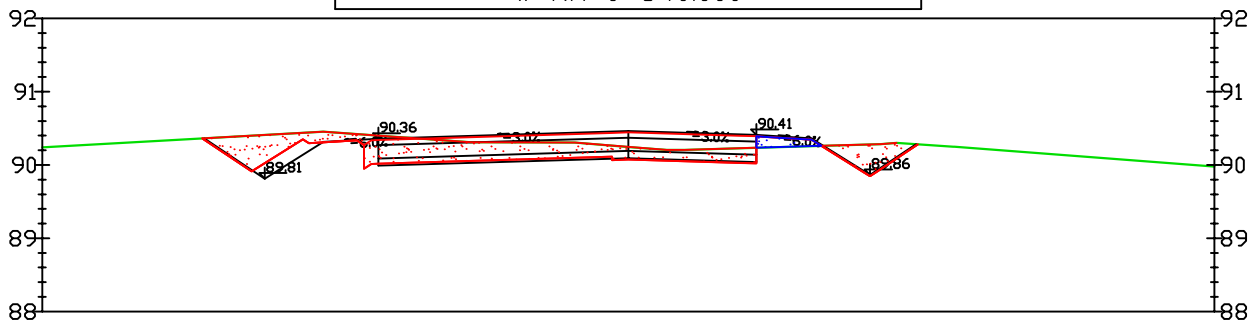
mgr inż. Jan Moreń

Upr. bud. nr  
298/89/WŁ

Podpis

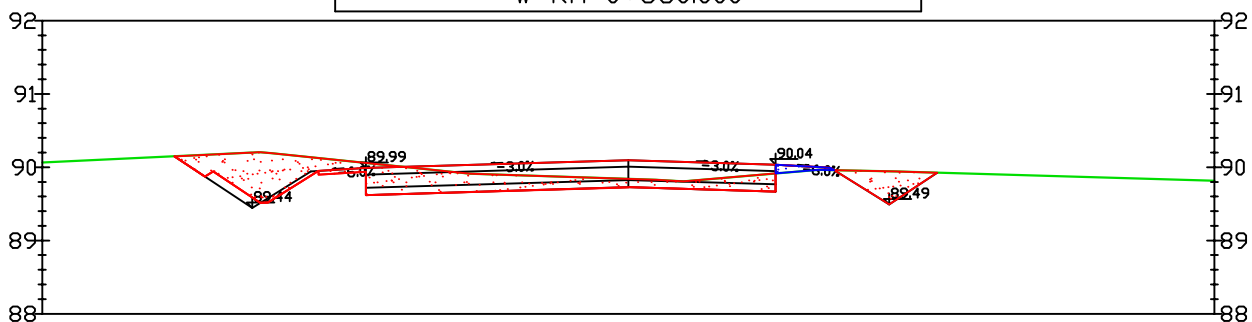


Droga leśna-dojazd pożarowy nr 2  
w km 0+640.000



|                   |       |       |       |       |       |
|-------------------|-------|-------|-------|-------|-------|
| Odsunięcia od osi | 0.00  | -3.41 | 0.00  | 2.50  | 6.66  |
| Rzędne drogi      |       | 90.34 | 90.44 | 90.35 |       |
| Rzędne terenu     | 90.37 | 90.40 | 90.25 | 90.26 | 89.98 |

Droga leśna-dojazd pożarowy nr 2  
w km 0+680.000



|                   |       |       |       |       |       |       |
|-------------------|-------|-------|-------|-------|-------|-------|
| Odsunięcia od osi | 0.00  | -5.02 | -2.98 | 0.00  | 2.01  | 6.66  |
| Rzędne drogi      |       | 89.51 | 90.01 | 90.10 | 90.04 |       |
| Rzędne terenu     | 90.06 | 90.20 | 90.00 | 89.84 | 89.92 | 89.68 |



BIURO STUDIÓW I PROJEKTÓW LEŚNICTWA  
90-508 Łódź, ul Gdańska 112

Temat: Projekt wykonawczy budowy drogi leśnej-dojazd pożarowy

Data  
09.2022 r.

Obiekt: Droga leśna-dojazd pożarowy nr 2 w odz. nr 27,13  
Leśnictwa Kwiatki, Dobreń Dąbrowa o dt.1550,00 mb  
w km 0+000,00 - 1+550,00

Skala  
1:100

Branża: Drogowa

Nr rys. 5.9

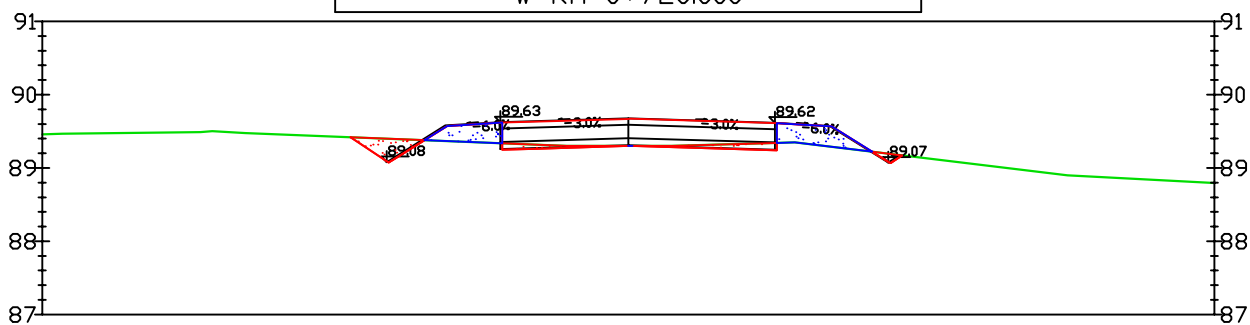
Tytuł rysunku: Przekroje poprzeczne

mgr inż. Jan Moreń

Upr. bud. nr  
298/89/WŁ

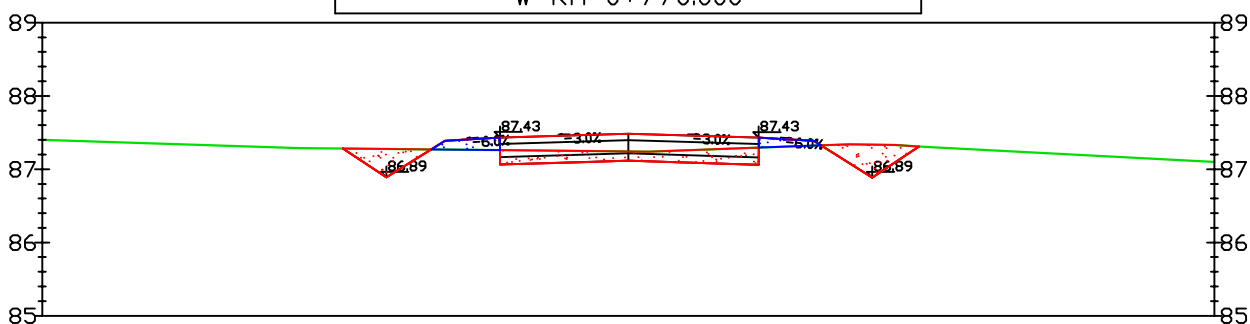
Podpis

Droga leśna-dojazd pożarowy nr 2  
w km 0+720.000



|                   |       |       |       |       |       |
|-------------------|-------|-------|-------|-------|-------|
| Odsunięcia od osi | 0.00  | -2.26 | 0.00  | 2.03  | 0.00  |
| Rzędne drogi      |       | 89.59 | 89.67 | 89.61 |       |
| Rzędne terenu     | 89.42 | 89.36 | 89.30 | 89.34 | 89.36 |

Droga leśna-dojazd pożarowy nr 2  
w km 0+770.000



|                   |       |       |       |       |       |
|-------------------|-------|-------|-------|-------|-------|
| Odsunięcia od osi | 0.00  | -2.23 | 0.00  | 2.05  | 0.00  |
| Rzędne drogi      |       | 87.40 | 87.49 | 87.42 |       |
| Rzędne terenu     | 87.46 | 87.27 | 87.24 | 87.30 | 87.46 |



BIURO STUDIÓW I PROJEKTÓW LEŚNICTWA  
90-508 Łódź, ul Gdańska 112

Temat: Projekt wykonawczy budowy drogi leśnej-dojazd pożarowy

Data  
09.2022 r.

Obiekt: Droga leśna-dojazd pożarowy nr 2 w odz. nr 27,13  
Leśnictwa Kwiatki, Dobreń Dąbrowa o dt.1550,00 mb  
w km 0+000,00 - 1+550,00

Skala  
1:100

Branża: Drogowa

Nr rys. 5.10

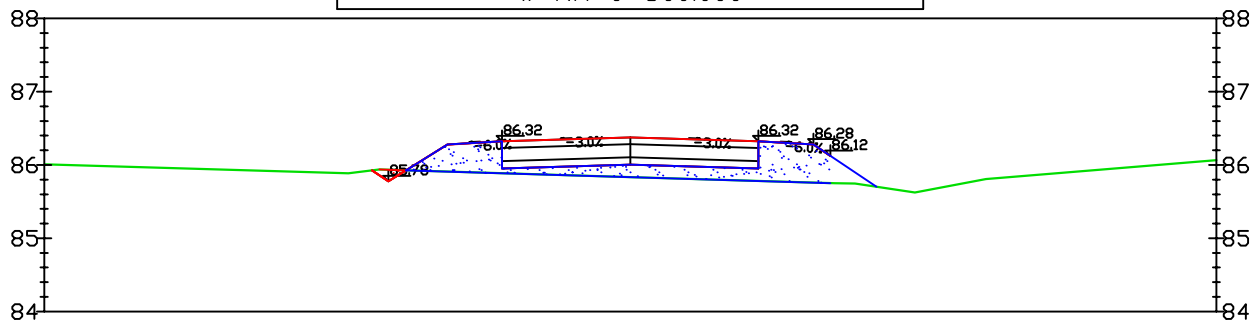
Tytuł rysunku: Przekroje poprzeczne

mgr inż. Jan Moreń

Upr. bud. nr  
298/89/WŁ

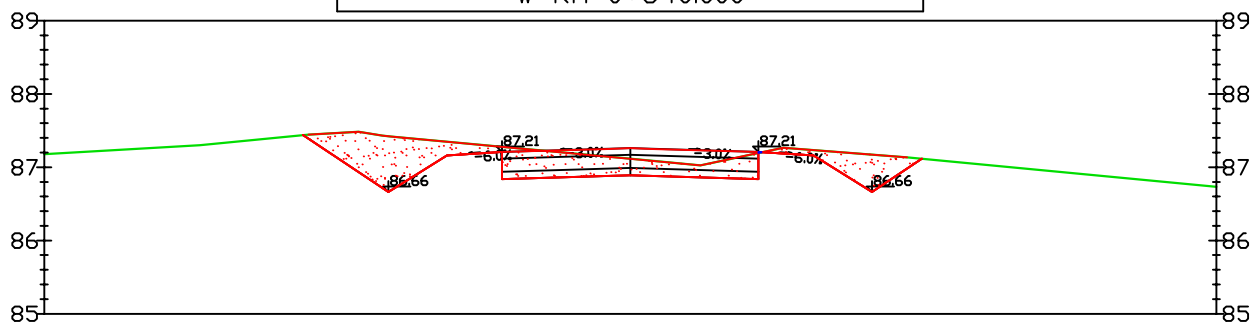
Podpis

Droga leśna-dojazd pożarowy nr 2  
w km 0+800.000



|                   |       |       |       |       |       |
|-------------------|-------|-------|-------|-------|-------|
| Odsunięcia od osi | 0.00  | -2.50 | 0.00  | 2.50  | 0.00  |
| Rzędne drogi      |       | 86.28 | 86.37 | 86.28 |       |
| Rzędne terenu     | 86.81 | 85.91 | 85.83 | 85.76 | 86.86 |

Droga leśna-dojazd pożarowy nr 2  
w km 0+840.000



|                   |       |       |       |       |       |
|-------------------|-------|-------|-------|-------|-------|
| Odsunięcia od osi | 0.00  | -2.37 | 0.00  | 2.37  | 0.00  |
| Rzędne drogi      |       | 87.17 | 87.26 | 87.17 |       |
| Rzędne terenu     | 87.18 | 87.33 | 87.11 | 87.25 | 86.79 |



BIURO STUDIÓW I PROJEKTÓW LEŚNICTWA  
90-508 Łódź, ul Gdańska 112

Temat: Projekt wykonawczy budowy drogi leśnej-dojazd pożarowy

Data  
09.2022 r.

Obiekt: Droga leśna-dojazd pożarowy nr 2 w odz. nr 27,13  
Leśnictwa Kwiatki, Olszyna Dąbrowa o dt.1550,00 mb  
w km 0+000,00 - 1+550,00

Skala  
1:100

Branża: Drogowa

Nr rys. 5.11

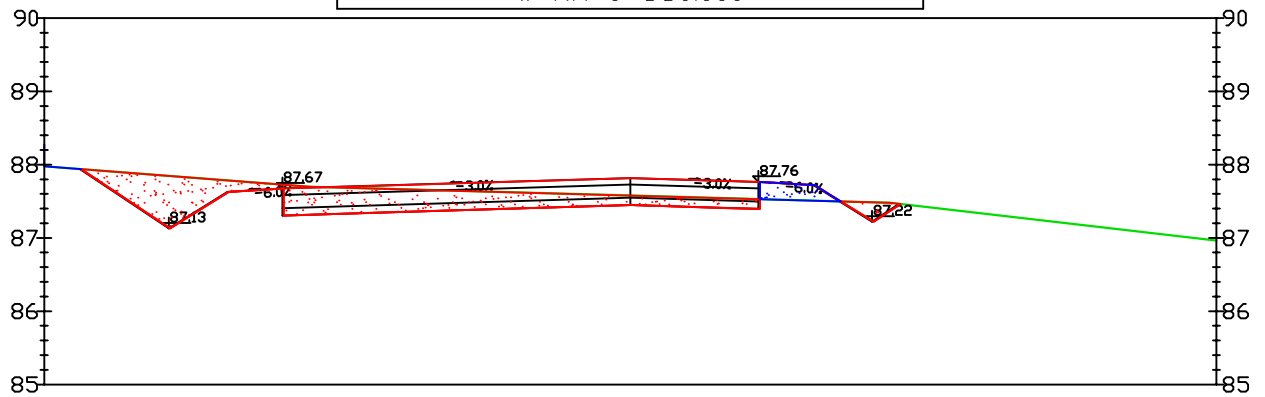
Tytuł rysunku: Przekroje poprzeczne

mgr inż. Jan Moreń

Upr. bud. nr  
298/89/WŁ

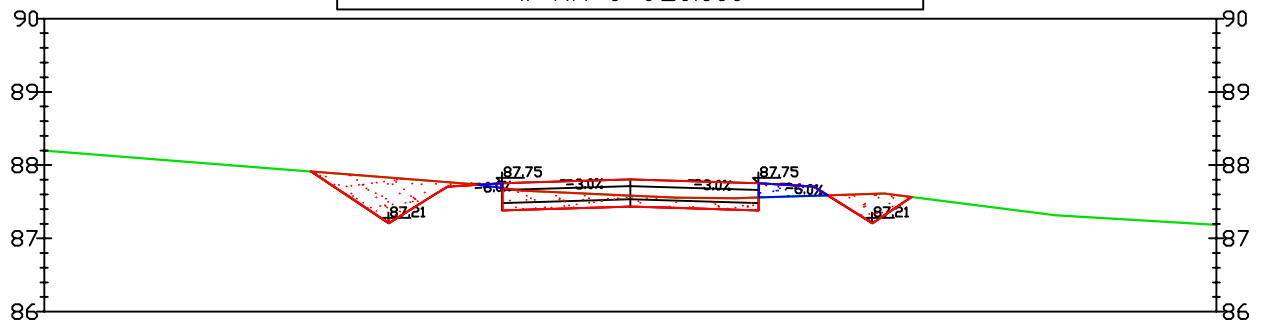
Podpis

Droga leśna-dojazd pożarowy nr 2  
w km 0+880.000



|                   |       |       |       |       |       |       |
|-------------------|-------|-------|-------|-------|-------|-------|
| Odsunięcia od osi | 0.00  | -6.09 | -3.62 | 0.00  | 2.52  | 0.00  |
| Rzędne drogi      | 86.98 | 87.25 | 87.71 | 87.82 | 87.72 | 86.96 |
| Rzędne terenu     | 87.09 | 87.83 | 87.68 | 87.58 | 87.51 | 86.96 |

Droga leśna-dojazd pożarowy nr 2  
w km 0+920.000



|                   |       |       |       |       |       |
|-------------------|-------|-------|-------|-------|-------|
| Odsunięcia od osi | 0.00  | -2.49 | 0.00  | 2.51  | 0.00  |
| Rzędne drogi      |       | 87.71 | 87.80 | 87.71 |       |
| Rzędne terenu     | 87.09 | 87.77 | 87.58 | 87.58 | 87.09 |



BIURO STUDIÓW I PROJEKTÓW LEŚNICTWA  
90-508 Łódź, ul Gdańska 112

Temat: Projekt wykonawczy budowy drogi leśnej-dojazd pożarowy

Data  
09.2022 r.

Obiekt: Droga leśna-dojazd pożarowy nr 2 w odz. nr 27,13  
Leśnictwa Kwiatki, Olszyna Dąbrowa o dt.1550,00 mb  
w km 0+000,00 - 1+550,00

Skala  
1:100

Branża: Drogowa

Nr rys. 5.12

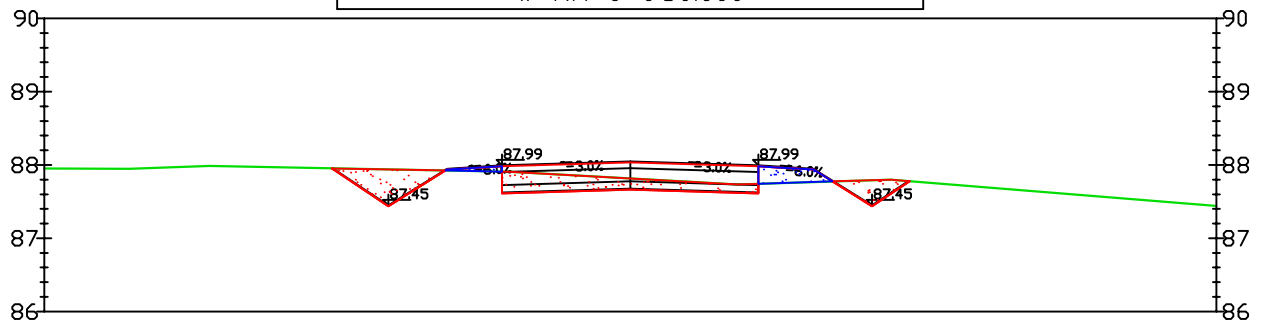
Tytuł rysunku: Przekroje poprzeczne

mgr inż. Jan Moreń

Upr. bud. nr  
298/89/WŁ

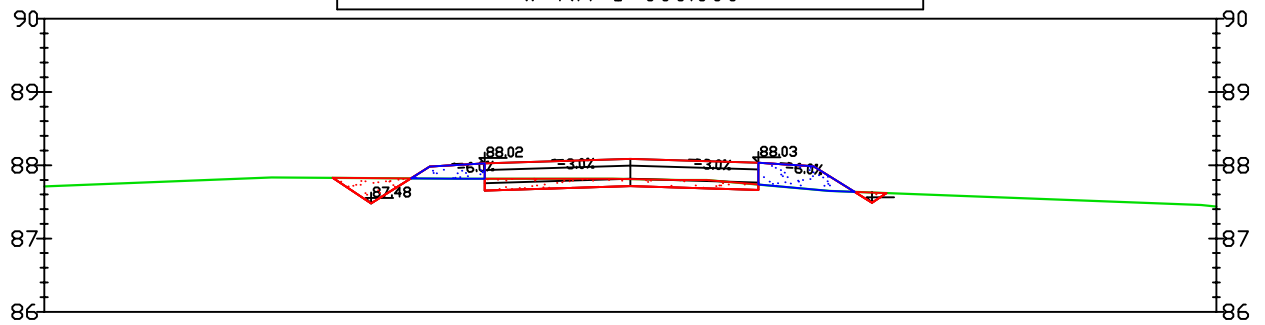
Podpis

Droga leśna-dojazd pożarowy nr 2  
w km 0+960.000



|                   |      |       |       |       |       |       |      |
|-------------------|------|-------|-------|-------|-------|-------|------|
| Odsunięcia od osi | 0.00 | -4.05 | -2.00 | 0.00  | 2.00  | 4.05  | 0.00 |
| Rzędne drogi      |      | 87.94 | 87.97 | 88.03 | 87.97 | 87.94 |      |
| Rzędne terenu     |      | 87.95 | 87.91 | 87.82 | 87.75 | 87.76 |      |

Droga leśna-dojazd pożarowy nr 2  
w km 1+000.000



|                   |      |       |       |       |      |
|-------------------|------|-------|-------|-------|------|
| Odsunięcia od osi | 0.00 | -2.74 | 0.00  | 2.50  | 0.00 |
| Rzędne drogi      |      | 87.98 | 88.08 | 87.99 |      |
| Rzędne terenu     |      | 87.82 | 87.81 | 87.67 |      |



BIURO STUDIÓW I PROJEKTÓW LEŚNICTWA  
90-508 Łódź, ul Gdańska 112

Temat: Projekt wykonawczy budowy drogi leśnej-dojazd pożarowy

Data  
09.2022 r.

Obiekt: Droga leśna-dojazd pożarowy nr 2 w odz. nr 27,13  
Leśnictwa Kwiatki, Olszyna Dąbrowa o dt.1550,00 mb  
w km 0+000,00 - 1+550,00

Skala  
1:100

Branża: Drogowa

Nr rys. 5.13

Tytuł rysunku: Przekroje poprzeczne

mgr inż. Jan Moreń

Upr. bud. nr  
298/89/WŁ

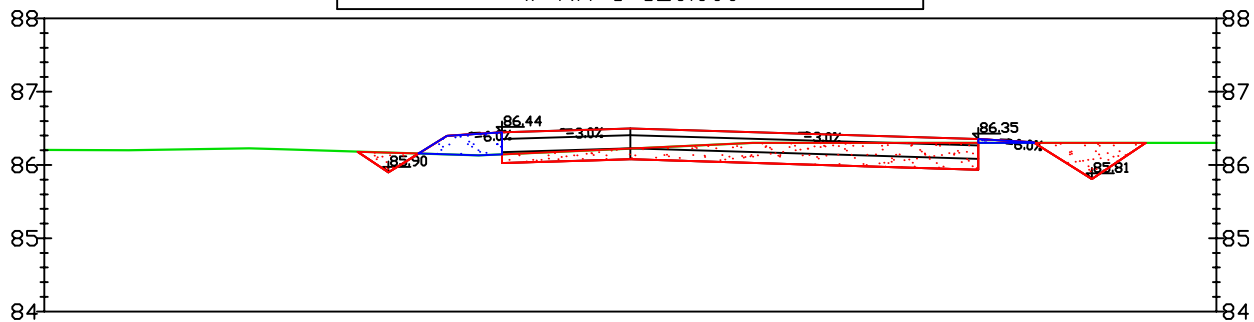
Podpis

|                   |       |       |       |       |       |
|-------------------|-------|-------|-------|-------|-------|
| Odsunięcia od osi | 6,98  | -4,57 | -2,27 | 0,00  | 2,22  |
| Rzędne drogi      |       | 87,83 | 87,88 | 87,93 | 87,84 |
| Rzędne terenu     | 87,55 | 87,69 | 87,71 | 87,67 | 87,76 |

|                   |       |       |       |       |
|-------------------|-------|-------|-------|-------|
| Odsunięcia od osi | 0,00  | -2,50 | 0,00  | 2,50  |
| Rzędne drogi      |       | 87,07 | 87,17 | 87,07 |
| Rzędne terenu     | 87,99 | 87,09 | 87,00 | 86,89 |

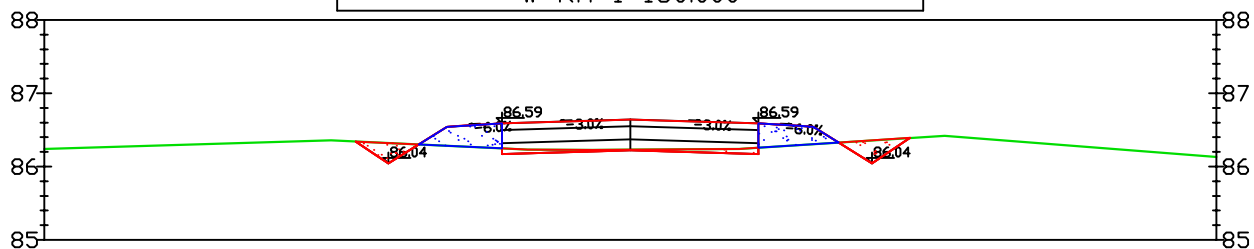


Droga leśna-dojazd pożarowy nr 2  
w km 1+120.000



|                   |       |       |       |       |       |
|-------------------|-------|-------|-------|-------|-------|
| Odsunięcia od osi | 0.00  | -2.50 | 0.00  | 4.75  | 0.00  |
| Rzędne drogi      |       | 86.40 | 86.50 | 86.35 |       |
| Rzędne terenu     | 86.58 | 86.14 | 86.22 | 86.30 | 86.38 |

Droga leśna-dojazd pożarowy nr 2  
w km 1+160.000



|                   |       |       |       |       |       |
|-------------------|-------|-------|-------|-------|-------|
| Odsunięcia od osi | 0.00  | -2.34 | 0.00  | 2.34  | 0.00  |
| Rzędne drogi      |       | 86.55 | 86.64 | 86.55 |       |
| Rzędne terenu     | 86.64 | 86.28 | 86.23 | 86.30 | 86.13 |



BIURO STUDIÓW I PROJEKTÓW LEŚNICTWA  
90-508 Łódź, ul Gdańska 112

Temat: Projekt wykonawczy budowy drogi leśnej-dojazd pożarowy

Data  
09.2022 r.

Obiekt: Droga leśna-dojazd pożarowy nr 2 w odz. nr 27,13  
Leśnictwa Kwiatki, Olszyna Dąbrowa o dt.1550,00 mb  
w km 0+000,00 - 1+550,00

Skala  
1:100

Branża: Drogowa

Nr rys. 5.15

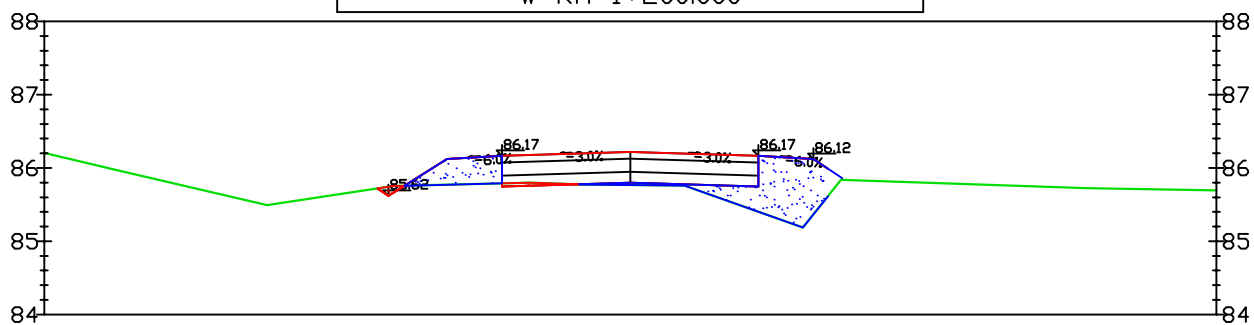
Tytuł rysunku: Przekroje poprzeczne

mgr inż. Jan Moreń

Upr. bud. nr  
298/89/WŁ

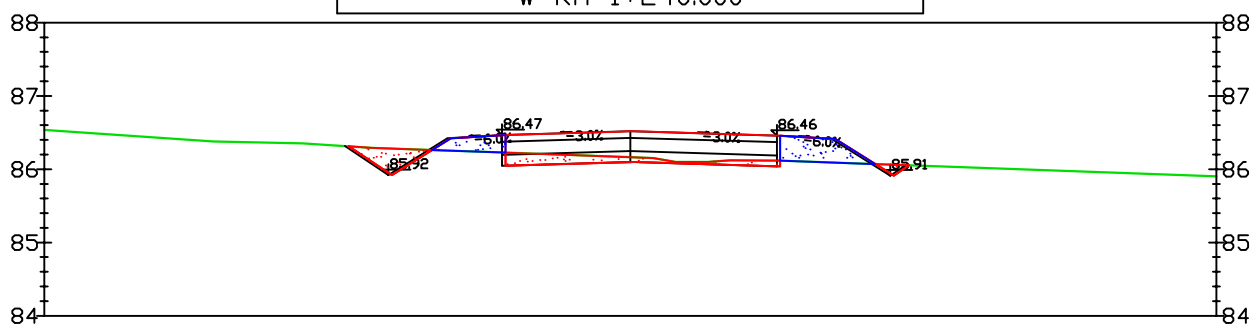
Podpis

Droga leśna-dojazd pożarowy nr 2  
w km 1+200.000



|                   |       |       |       |       |       |
|-------------------|-------|-------|-------|-------|-------|
| Odsunięcia od osi | 0.00  | -2.50 | 0.00  | 2.50  | 0.00  |
| Rzędne drogi      |       | 86.12 | 86.22 | 86.12 |       |
| Rzędne terenu     | 86.51 | 85.77 | 85.77 | 85.36 | 86.59 |

Droga leśna-dojazd pożarowy nr 2  
w km 1+240.000



|                   |       |       |       |       |       |
|-------------------|-------|-------|-------|-------|-------|
| Odsunięcia od osi | 0.00  | -2.35 | 0.00  | 2.05  | 0.00  |
| Rzędne drogi      |       | 86.43 | 86.52 | 86.46 |       |
| Rzędne terenu     | 86.51 | 86.25 | 86.16 | 86.12 | 85.98 |



BIURO STUDIÓW I PROJEKTÓW LEŚNICTWA  
90-508 Łódź, ul Gdańska 112

Temat: Projekt wykonawczy budowy drogi leśnej-dojazd pożarowy

Data  
09.2022 r.

Obiekt: Droga leśna-dojazd pożarowy nr 2 w odz. nr 27,13  
Leśnictwa Kwiatki, Olszyna Dąbrowa o dt.1550,00 mb  
w km 0+000,00 - 1+550,00

Skala  
1:100

Branża: Drogowa

Nr rys. 5.16

Tytuł rysunku: Przekroje poprzeczne

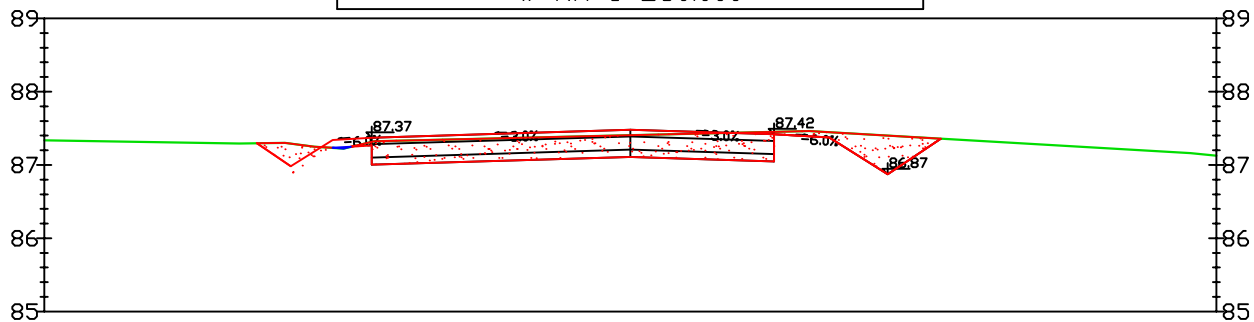
mgr inż. Jan Moreń

Upr. bud. nr  
298/89/WŁ

Podpis

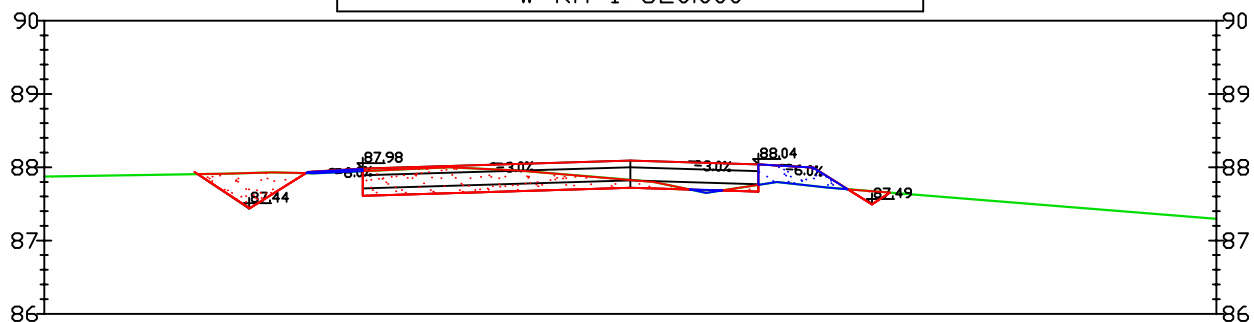


Droga leśna-dojazd pożarowy nr 2  
w km 1+280.000



|                   |       |       |       |       |       |       |
|-------------------|-------|-------|-------|-------|-------|-------|
| Odsunięcia od osi | 0.00  | -4.63 | -2.16 | 0.00  | 2.18  | 0.00  |
| Rzędne drogi      |       | 86.98 | 87.41 | 87.48 | 87.41 |       |
| Rzędne terenu     | 87.51 | 87.29 | 87.36 | 87.41 | 87.46 | 87.13 |

Droga leśna-dojazd pożarowy nr 2  
w km 1+320.000



|                   |       |       |       |       |       |
|-------------------|-------|-------|-------|-------|-------|
| Odsunięcia od osi | 0.00  | -3.62 | 0.00  | 2.50  | 0.00  |
| Rzędne drogi      |       | 87.98 | 88.09 | 87.99 |       |
| Rzędne terenu     | 87.62 | 87.95 | 87.83 | 87.74 | 87.58 |



BIURO STUDIÓW I PROJEKTÓW LEŚNICTWA  
90-508 Łódź, ul Gdańska 112

Temat: Projekt wykonawczy budowy drogi leśnej-dojazd pożarowy

Data  
09.2022 r.

Obiekt: Droga leśna-dojazd pożarowy nr 2 w odz. nr 27,13  
Leśnictwa Kwiatki, Olszyna Dąbrowa o dt.1550,00 mb  
w km 0+000,00 - 1+550,00

Skala  
1:100

Branża: Drogowa

Nr rys. 5.17

Tytuł rysunku: Przekroje poprzeczne

mgr inż. Jan Moreń

Upr. bud. nr  
298/89/WŁ

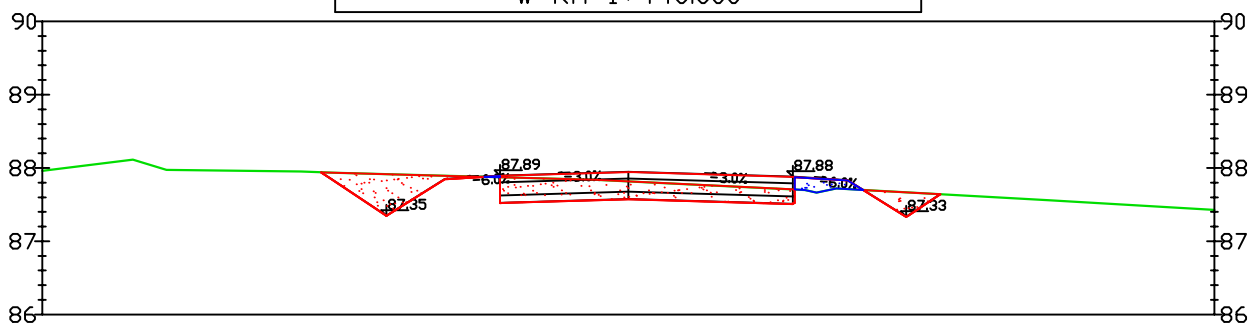
Podpis

|                   |       |       |       |       |
|-------------------|-------|-------|-------|-------|
| Odsunięcia od osi | 0,00  | -2,34 | 0,00  | 2,20  |
| Rzędne drogi      |       | 87,76 | 87,82 | 87,73 |
| Rzędne terenu     | 87,64 | 87,68 | 87,64 | 87,61 |

|                   |       |       |       |       |
|-------------------|-------|-------|-------|-------|
| Odsunięcia od osi | 89,98 | -2,04 | 0,00  | 2,50  |
| Rzędne drogi      |       | 88,01 | 88,07 | 87,97 |
| Rzędne terenu     | 88,01 | 87,76 | 87,75 | 87,84 |

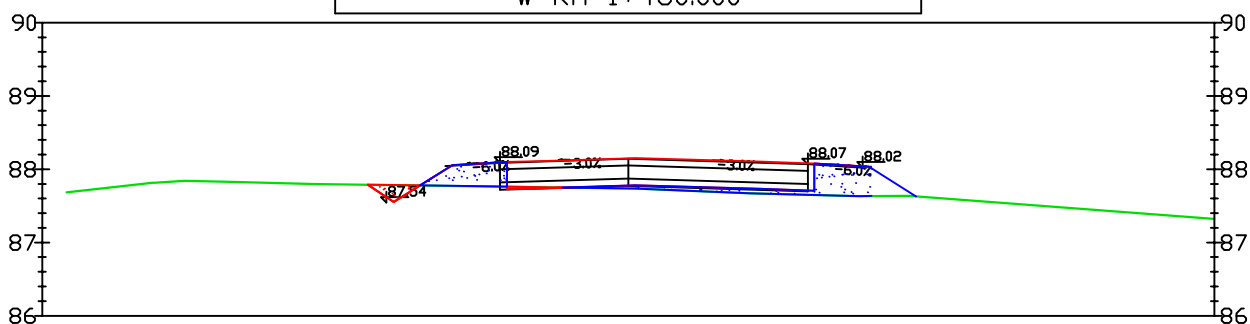


Droga leśna-dojazd pożarowy nr 2  
w km 1+440.000



|                   |       |       |       |       |       |
|-------------------|-------|-------|-------|-------|-------|
| Odsunięcia od osi | 0.00  | -2.47 | 0.00  | 2.24  | 0.00  |
| Rzędne drogi      |       | 87.85 | 87.94 | 87.88 |       |
| Rzędne terenu     | 87.92 | 87.89 | 87.82 | 87.71 | 87.43 |

Droga leśna-dojazd pożarowy nr 2  
w km 1+480.000



|                   |      |       |       |       |       |
|-------------------|------|-------|-------|-------|-------|
| Odsunięcia od osi | 0.00 | -2.40 | 0.00  | 2.54  | 0.00  |
| Rzędne drogi      |      | 88.05 | 88.15 | 88.08 |       |
| Rzędne terenu     |      | 87.77 | 87.74 | 87.65 | 87.38 |



BIURO STUDIÓW I PROJEKTÓW LEŚNICTWA  
90-508 Łódź, ul Gdańska 112

Temat: Projekt wykonawczy budowy drogi leśnej-dojazd pożarowy

Data  
09.2022 r.

Obiekt: Droga leśna-dojazd pożarowy nr 2 w odz. nr 27,13  
Leśnictwa Kwiatki, Olszyna Dąbrowa o dt.1550,00 mb  
w km 0+000,00 - 1+550,00

Skala  
1:100

Branża: Drogowa

Nr rys. 5.19

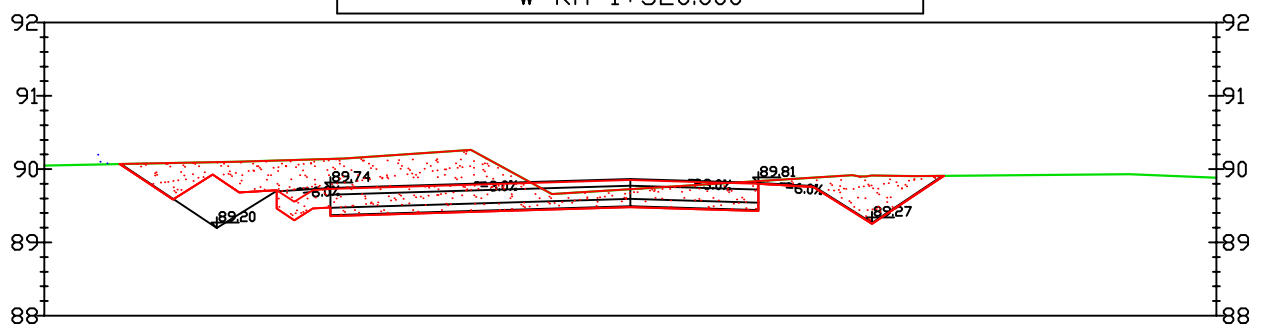
Tytuł rysunku: Przekroje poprzeczne

mgr inż. Jan Moreń

Upr. bud. nr  
298/89/WŁ

Podpis

Droga leśna-dojazd pożarowy nr 2  
w km 1+520.000



|                   |       |       |       |       |       |       |
|-------------------|-------|-------|-------|-------|-------|-------|
| Odsunięcia od osi | 0.00  | -6.24 | -4.09 | 0.00  | 2.50  | 0.00  |
| Rzędne drogi      |       | 89.58 | 89.73 | 89.85 | 89.75 |       |
| Rzędne terenu     | 89.85 | 90.08 | 90.14 | 89.73 | 89.88 | 89.88 |



BIURO STUDIÓW I PROJEKTÓW LEŚNICTWA  
90-508 Łódź, ul Gdańska 112

Temat: Projekt wykonawczy budowy drogi leśnej-dojazd pożarowy

Data  
09.2022 r.

Obiekt: Droga leśna-dojazd pożarowy nr 2 w odz. nr 27,13  
Leśnictwa Kwiatki, Odrębu Dąbrowa o dt.1550,00 mb  
w km 0+000,00 - 1+550,00

Skala  
1:100

Branża: Drogowa

Nr rys. 5.20

Tytuł rysunku: Przekroje poprzeczne

mgr inż. Jan Moreń

Upr. bud. nr  
298/89/WŁ

Podpis